



Le temps sera dominé par la présence d'un couloir dépressionnaire sur l'ensemble du pays, occasionnant des vents modérés à forts du secteur nord-ouest à nord-est sur les régions situées au nord et à l'ouest du pays, tandis que les régions situées à l'est et au sud-est du pays verront des vents du secteur sud-est à sud-ouest. Les régions situées sur le littoral verront une bonne pénétration d'air maritime humide. Cette situation sera favorable à des températures élevées sur la plupart du pays à l'exception du nord et de l'ouest où les températures seront modérées. La visibilité sera affectée à réduite par le sable sur la quasi-totalité du pays. Le ciel sera peu nuageux à nuageux sur le nord et sur l'est et clair sur le reste du pays. De faibles activités pluvio-orageuses sont attendues sur l'est de l'Adrar et du Tagant, ainsi que sur les deux Hodhs.

Ville de Nouakchott: Les vents seront modérés à forts du secteur nord à nord-ouest avec une bonne pénétration d'air humide d'origine maritime au cours de l'après-midi. La visibilité sera affectée à réduite par le sable et le ciel sera clair.

NB : N=Nuageux PN= peu nuageux C=Clair D= direction du vent V= vitesse du vent F=faible




Villes	T°min/T°max 01.05.2021	Phénomènes	Etat du Ciel	Vent D/V (m/s)	T°min/T°max 02.05.2021	Phénomènes	Etat du Ciel	Vent D/V (m/s)
BirMoghrein	14/30	Sable	C	NNW/09	13/31	Sable	PN	N/09
Zouerate	18/32	Sable	C	NE/08	17/33	Sable	N	NNE/08
Aoujeft	21/38	-	PN	NNE/07	21/38	-	N	NNW/05
Chinguetti	20/36	-	C	NE/07	19/35	-	N	N/06
Atar	21/38	-	N	NNE/06	21/37	-	N	NNE/06
Ouadane	21/36	-	N	NNW/07	20/36	-	N	NNE/06
Akjoujt	20/37	Sable	N	N/10	20/37	Sable	PN	N/08
Nouadhibou	17/25	Sable	C	N/10	17/25	Sable	C	N/11
Nouakchott	18/30	Sable	C	NNW/10	17/28	Sable	C	NNW/09
Boutilimitt	20/38	Sable	C	NNW/08	19/37	-	C	NW/07
Aleg	22/40	Sable	C	NW/08	21/39	-	C	NW/06
Maghtalahjar	22/40	Sable	C	N/08	21/39	-	C	NW/06
Boghé	18/36	Sable	C	NNW/08	20/39	-	C	NW/06
Rosso	18/37	Sable	C	NNW/08	17/34	-	C	NNW/06
Kaédi	24/41	Sable	C	NW/08	22/39	-	C	NW/06
Maghame	26/42	Sable	C	NNW/08	24/41	-	C	NW/06
Mbout	28/43	Sable	C	NE/08	25/41	-	C	NW/06
Sélibaby	28/43	Sable	C	NNW/08	26/41	-	C	NW/06
Kiffa	28/42	Sable	C	NNE/10	27/42	-	C	NW/05
Kankoussa	28/43	Sable	C	NNE/10	27/42	-	C	NW/05
Barkéwol	30/45	-	PN	NE/06	27/42	-	C	NW/05
Tidjikja	24/39	Sable	PN	S/08	23/39	-	PN	NW/06
Tichitt	27/41	Sable	PN	SSE/10	26/41	-	PN	WNW/04
Aioun	28/42	F.pluie	N	NE/08	28/41	Pluie	N	NW/04
Néma	29/41	Pluie	N	SE/08	30/41	-	N	NW/04
Oualata	28/41	Sable	N	SE/08	29/41	-	N	NW/04

Prévisions pour les Zones côtière et au Large :

La mer sera peu agitée. La houle sera de direction nord-ouest à nord. La hauteur des vagues variera entre 0.5 et 1.25.

Légende :

Drapeau :  Une vigilance absolue s'impose
Drapeau :  Soyez attentifs

Domaine maritime	Cap Blanc (NDB)	Cap Timiris (NKC)	Ndiago (NDG)
La houle	0.1-0.4m	0.1-0.4m	0.1-0.5m
La hauteur des vague	0.5-1.25m	0.5-1.25m	0.5-1.25m
Type des drapeaux			

Contacts :

Prochaine mise à jour dans 24h et des alertes seront apportées au besoin. , CONTACTS : 46466244 /22098142

Drapeau:  Pas de vigilance particulière

Contacts :

Prochaine mise à jour dans 24h et des alertes seront apportées au besoin. , CONTACTS : 46466244 /22098142