



## Ministère de l'Équipement et des Transports

## Office National de la Météorologie

## Direction d'Exploitation et des Prévisions Météorologique

## Bulletin Météorologique National du 16/10/2021

## Prévision météo du 17 au 18/10/2021




| Situation Générale :   | الحالة الجوية العامة   |
|--|--|
| <p>La situation générale sera marquée par le passage d'un jet subtropical occasionnant un ciel pratiquement nuageux sur l'ensemble du pays. Les vents seront faibles à modérés de nord-est à est avec des visibilités affectées à réduites par sable et particulièrement sur les Hodhs et l'est du Tagant. Les températures resteront en hausse sur le Gorgol et le Brakna.</p> <p><b>Ville de Nouakchott</b> : Les vents seront faibles du secteur nord-ouest à nord-est. Le ciel sera peu nuageux à nuageux.</p> | <p>سنتميز الحالة العامة بمرور تيار نفاث شبه مداري مؤديا إلى سماء غائمة عموما علي عموم البلاد. الرياح ستكون ضعيفة إلى معتدلة مع رؤية متأثرة إلى محدودة خاصة علي الحوضين و شرق تكانت. درجات الحرارة ستبقي مرتفعة علي كوركول و لبرلكنه.</p> <p>حالة نواكشوط: الرياح ستكون ضعيفة شمالية غربية إلى شمالية شرقية والسماء ستكون قليلة الغيوم إلى غائمة.</p> |

## Températures minimales et maximales pour les prochaines 48 heures


| Villes       | T°min/T°max<br>17.10.2021 | T°min/T°max<br>18.10.2021 | Phénomènes | Etat du Ciel |
|--------------|---------------------------|---------------------------|------------|--------------|
| BirMoghrein  | 22/37°                    | 23/39°                    | -          | nuageux      |
| Zouerate     | 22/37°                    | 23/39°                    | -          | nuageux      |
| Aoujeft      | 25/41°                    | 25/41°                    | -          | Peu nuageux  |
| Chinguetti   | 22/38°                    | 23/38°                    | -          | Peu nuageux  |
| Atar         | 24/41°                    | 24/41°                    | -          | nuageux      |
| Ouadane      | 23/38°                    | 23/39°                    | -          | Peu nuageux  |
| Akjoujt      | 25/42°                    | 25/42°                    | -          | nuageux      |
| Nouadhibou   | 22/32°                    | 21/31°                    | -          | nuageux      |
| Nouakchott   | 24/39°                    | 24/39°                    | -          | nuageux      |
| Boutilimitt  | 24/42°                    | 24/42°                    | -          | nuageux      |
| Aleg         | 25/43°                    | 25/42°                    | -          | Peu nuageux  |
| Maghtalahjar | 25/42°                    | 25/42°                    | -          | Peu nuageux  |
| Boghé        | 24/43°                    | 24/42°                    | -          | nuageux      |
| Rosso        | 24/42°                    | 24/41°                    | -          | nuageux      |
| Kaédi        | 25/42°                    | 24/42°                    | -          | nuageux      |
| Maghama      | 26/41°                    | 24/41°                    | -          | nuageux      |
| Mbout        | 26/41°                    | 25/42°                    | -          | nuageux      |
| Sélibaby     | 26/40°                    | 24/41°                    | -          | nuageux      |
| Kiffa        | 25/42°                    | 25/43°                    | -          | nuageux      |
| Kankoussa    | 26/41°                    | 24/42°                    | -          | nuageux      |
| Barkéwol     | 26/40°                    | 26/41°                    | -          | nuageux      |
| Tidjikja     | 24/40°                    | 24/40°                    | -          | nuageux      |
| Tichitt      | 26/41°                    | 25/42°                    | sable      | nuageux      |
| Aioun        | 24/41°                    | 25/42°                    | sable      | nuageux      |
| Néma         | 26/41°                    | 27/42°                    | sable      | nuageux      |
| Oualata      | 24/41°                    | 25/41°                    | sable      | nuageux      |

**Prévisions pour les Zones côtière et au Large**


La mer sera peu agitée à forte sur le long du littoral. La houle sera de direction Nord-est. La hauteur de vagues variera de 0.5- 2m.

| Domaine maritime    | Cap Blanc   | Cap Timiris   | N'Diago   |
|---------------------|---|---|---|
| La houle            |  |  |  |
| La hauteur du vague | 1.25-2m.  | 0.5-1.25m.  | 0.5-1.25m.  |

**Légende.**

**Drapeaux :**  Une vigilance absolue s'impose

**Drapeaux :**  Soyez attentif

**Drapeaux :**  Pas de vigilance particulière

Prochaine mise à jour dans 24h et des alertes seront apportées au besoin. , CONTACTS : 46466244