



## Ministère de l'Équipement et des Transports

## Office National de la Météorologie

## Direction d'Exploitation et des Prévisions Météorologique

## Bulletin Météorologique National du 18/10/2021

## Prévision météo du 19 au 20/10/2021




Situation Générale :	الحالة الجوية العامة
<p>La situation générale sera marquée par le passage d'un jet subtropical occasionnant un ciel peu nuageux à nuageux sur l'ensemble du pays. Les vents seront faibles à modérés de nord-est à est avec des visibilités affectées à réduites par sable et particulièrement sur les Hodhs, le Tagant, l'Assaba, l'Adrar, l'Inchiri, Tiris Zemour, le Brakna, le Tarza et sur Nouakchott. Les températures resteront en hausse sur le Brakna, le Tarza et sur le Gorgol.</p> <p><b>Ville de Nouakchott</b> : Les vents seront faibles du secteur nord-ouest à nord-est. Le ciel sera peu nuageux à nuageux.</p>	<p>ستتميز الحالة العامة بمرور تيار نفاث شبه مداري مؤديا إلى سماء قليلة الغيوم إلى غائمة عموما علي عموم البلاد. الرياح ستكون ضعيفة إلى معتدلة شمالية شرقية إلى شرقية مع رؤية متأثرة إلى محدودة خاصة علي الحوضين و تكانت و لعصابه و الدرار و انشيرى و تيرس زمور و لبراكنه و اترارزه . درجات الحرارة ستبقي مرتفعة علي لبرلكنه و اترارزه و علي كوركول.</p> <p>حالة نواكشوط: الرياح ستكون ضعيفة شمالية غربية إلى شمالية شرقية والسماء ستكون قليلة الغيوم إلى غائمة.</p>

## Températures minimales et maximales pour les prochaines 48 heures


Villes	T <sup>min</sup> /T <sup>max</sup> 19.10.2021	T <sup>min</sup> /T <sup>max</sup> 20.10.2021	Phénomènes	Etat du Ciel
BirMoghrein	21/37°	19/36°	sable	nuageux
Zouerate	21/39°	21/37°	sable	nuageux
Aoujeft	24/41°	23/39	sable	Peu nuageux
Chinguetti	21/37°	20/36°	sable	Peu nuageux
Atar	23/41°	23/39°	sable	nuageux
Ouadane	21/37°	20/36°	sable	Peu nuageux
Akjoujt	24/42°	24/41°	sable	nuageux
Nouadhibou	20/28°	22/30°	-	nuageux
Nouakchott	22/38°	24/38°	sable	nuageux
Boutilimitt	23/42°	24/43°	sable	nuageux
Aleg	24/43°	24/42°	sable	nuageux
Maghtalahjar	24/42°	25/42°	sable	nuageux
Boghé	24/43°	24/43°	-	nuageux
Rosso	23/43°	24/42°	-	nuageux
Kaédi	24/43°	25/42°	-	Peu nuageux
Maghama	23/42°	25/42°	-	Peu nuageux
Mbout	24/43°	26/42°	-	Peu nuageux
Sélibaby	23/41°	25/41°	-	Peu nuageux
Kiffa	23/42°	23/41°	sable	Peu nuageux
Kankoussa	24/43°	24/42°	-	Peu nuageux
Barkéwol	25/42°	26/42°	sable	Peu nuageux
Tidjikja	22/39°	22/37°	sable	Peu nuageux
Tichitt	24/40°	22/38°	sable	Peu nuageux
Aioun	24/41°	23/39°	sable	Peu nuageux
Néma	26/40°	27/38°	sable	Peu nuageux
Oualata	24/40°	22/37°	sable	Peu nuageux

**Prévisions pour les Zones côtière et au Large**


La mer sera peu agitée à forte sur le long du littoral. La houle sera de direction Nord-est. La hauteur de vagues variera de 0.5- 2m.

Domaine maritime	Cap Blanc	Cap Timiris	N'Diogo
La houle			
La hauteur du vague	1.25-2m.	0.5-1.25m.	0.5-1.25m.

**Légende.**

**Drapeaux :**  Une vigilance absolue s'impose

**Drapeaux :**  Soyez attentif

**Drapeaux :**  Pas de vigilance particulière

Prochaine mise à jour dans 24h et des alertes seront apportées au besoin. , CONTACTS : 46466244