



Ministère de l'Équipement et des Transports

Office National de la Météorologie

Direction d'Exploitation et des Prévisions Météorologique

Bulletin Météorologique National du 16/02/2021

Prévision météo du 17-18/02/2021

La situation générale restera dominée par la présence d'un couloir dépressionnaire sur l'ensemble du pays. Cette situation occasionnera des hausses de températures sur l'ensemble du pays et particulièrement sur la bande sud et le centre du territoire. Les vents seront faibles à modérés du secteur nord-est à est sur l'ensemble du territoire. Une amélioration de la visibilité sera attendue sur l'ensemble du pays hormis le nord du Tiris-Zemour, Dakhlet Nouadhibou et le Hodh Chargui.

Ville de Nouakchott: Les vents seront faibles à modérés du secteur Nord-est à nord-ouest avec une visibilité légèrement affectée par le sable. Le ciel sera nuageux.

حالة الحوية العامة: سيبقي الطقس متأثراً بوجود منخفض حراري علي جنوب البلاد. ستؤدي هذه الحالة الي ارتفاع ملحوظ في درجات الحرارة علي عموم التراب الوطني وخصوصا الشريط الجنوبي و الوسط من البلاد. في حين ستكون الرياح شمالية شرقية الي شرقية ضعيفة الي معتدلة مع تحسن في الرؤية علي عموم البلاد باستثناء شمال تيريس الزمور و انواذيبو و الحوض الشرقي.

حالة نواكشوط: ستكون الرياح ضعيفة الي معتدلة شمالية غربية الي شمالية شرقية. بينما ستكون الرؤية متأثرة قليلا. في حين ستكون السماء غائمة.

Villes	T°min/T°max 17.02.2021	Phénomènes	Etat du Ciel	Vent D/V (m/s)	T°min/T°max 18.02.2021	Phénomènes	Etat du Ciel	Vent D/V (m/s)
BirMoghrein	11/25	Tempête	C	E/12	12/28	-	N	ENE/08
Zouerate	12/28	Sable	C	E/09	12/30	-	C	NE/06
Aoujeft	16/34	-	N	NE/08	16/36	-	N	NE/05
Chinguetti	13/30	-	PN	E/08	13/32	-	N	E/04
Atar	14/34	-	PN	ENE/12	14/35	-	PN	NE/04
Ouadane	14/30	-	N	E/08	14/32	-	N	E/04
Akjoujt	16/35	-	N	NE/08	15/36	-	PN	NNE/08
Nouadhibou	16/27	-	C	NE/08	15/25	Sable	C	N/10
Nouakchott	15/30	Sable	N	NE/08	14/30	-	PN	NNW/07
Boutilimitt	19/37	-	N	NE/08	18/37	-	N	NNE/05
Aleg	21/37	-	N	NE/08	21/39	-	N	NNE/04
Maghtalahjar	21/36	-	N	ENE/07	21/38	-	N	NNE/05
Boghé	21/37	-	N	NE/08	21/39	-	PN	NNE/04
Rosso	19/38	-	N	NE/06	18/39	-	N	NNE/05
Kaédi	22/38	-	C	ENE/08	23/39	-	N	ENE/04
Maghame	23/38	-	N	ENE/05	24/39	-	N	ENE/05
Mbout	23/37	-	N	ENE/08	24/39	-	N	ENE/04
Sélibaby	24/37	-	PN	ENE/08	23/39	-	N	ENE/04
Kiffa	22/36	-	N	NE/08	23/38	-	N	ENE/05
Kankoussa	22/37	-	PN	NE/08	23/38	-	N	ENE/04
Barkéwol	21/38	-	PN	NE/07	22/38	-	N	NE/05
Tidjikja	18/33	-	C	ESE/08	19/36	-	N	E/04
Tichitt	21/32	-	N	NE/08	22/37	-	N	ENE/05
Aioun	22/34	-	C	NE/08	24/37	-	N	ENE/08
Néma	24/36	Sable	N	NE/10	24/36	Sable	N	ESE/10
Oualata	24/35	-	PN	NE/08	24/36	Sable	N	ESE/10

NB :

N= Nuageux

PN= peu nuageux

C= Clair

D= direction du vent

V= vitesse du vent


Contacts :

Prochaine mise à jour dans 24h et des alertes seront apportées au besoin. , CONTACTS : 46466244 /22098142

Prévisions pour les Zones côtière et au Large




La mer sera peu agitée à agitée. La houle sera de direction nord-ouest. La hauteur des vagues variera entre 1.25-2.5m.

Légende :

Drapeaux :  Une vigilance absolue s'impose

Drapeaux :  Soyez attentifs

Drapeaux :  Pas de vigilance particulière

Domaine maritime	Cap Blanc(NDB)	Cap Timiris (NKC)	Ndiago(NDG)
La houle	1.6-2.1	1.4-2	1.5-2
La hauteur des vague	1.25-2.5m	1.25-2.5m	1.25-2.5m
Type des drapeaux			

E