



Ministère de l'Équipement et des Transports

Office National de la Météorologie

Direction d'Exploitation et des Prévisions Météorologique

Bulletin Météorologique National du 23/02/2021

Prévision météo du 24-25/02/2021

La situation générale sera caractérisée par des vents modérés du secteur nord-est à est sur l'ensemble du pays. Les températures connaîtront des hausses sensibles sur le Trarza, le Brakna, le Gorgol, le Ghuidhimgha et l'Assaba. La visibilité sera affectée à réduite par le sable sur l'Adrar, Dakhlet Nouadhibou et le Trarza.

**حالة الجوية العامة** سيتميز الطقس بهبوب رياح معتدلة شمالية شرقية الى شرقية على عموم البلاد. بينما ستشهد درجات الحرارة ارتفاعا ملحوظا على اترارزه و لبراكنة و كوركول و كيدي ماقه و لعصابة. في حين ستكون الرؤية متأثرة بفعل الأتربة على شمال ادرار و داخلت انواذيب و اترارزه.

**Ville de Nouakchott:** Les vents seront modérés du secteur Nord-est à est. Le ciel sera clair avec une visibilité sera affectée par le sable.

**حالة انواكشوط** ستكون الرياح معتدلة شمالية شرقية الى شرقية. في حين ستكون السماء صافية مع رؤية متأثرة بفعل الأتربة.

Villes	T°min/T°max 24.02.2021	Phénomènes	Etat du Ciel	Vent D/V (m/s)	T°min/T°max 25.02.2021	Phénomènes	Etat du Ciel	Vent D/V (m/s)
BirMoghrein	13/28	-	C	ENE/08	11/27	-	C	E/08
Zouerate	14/31	-	C	ENE/06	12/29	-	C	E/07
Aoujeft	18/36	Sable	C	E/10	16/33	Sable	C	E/08
Chinguetti	15/32	-	C	ENE/08	13/29	Sable	C	E/08
Atar	18/36	-	C	E/08	15/33	-	C	E/08
Ouadane	15/32	-	C	ENE/07	13/29	Sable	C	ENE/07
Akjoujt	19/37	-	C	ENE/08	17/36	Sable	C	E/05
Nouadhibou	18/28	Tempête	C	NNE/12	18/28	Sable	C	NNE/14
Nouakchott	19/35	Sable	C	ENE/10	18/35	-	C	E/08
Boutilimitt	19/38	Sable	C	ENE/10	19/37	-	C	ENE/08
Aleg	20/39	-	C	ENE/08	20/38	-	C	ENE/08
Maghtalahjar	20/38	-	C	ENE/05	20/38	-	C	ENE/05
Boghé	20/40	-	C	ENE/06	20/39	-	C	ENE/04
Rosso	19/40	-	C	ENE/04	20/39	-	C	ENE/04
Kaédi	20/39	-	C	E/07	20/38	-	C	ENE/04
Maghame	21/39	-	C	ENE/05	20/38	-	C	ENE/04
Mbout	21/39	-	C	ENE/08	20/38	Sable	C	ENE/04
Sélibaby	22/39	-	C	ENE/06	20/38	-	C	ENE/05
Kiffa	19/38	-	C	ENE/04	17/36	-	C	NE/03
Kankoussa	19/39	-	C	NE/05	18/37	-	C	NE/04
Barkéwol	20/39	-	C	ENE/04	20/39	-	C	NE/05
Tidjikja	17/34	-	C	E/08	14/32	Sable	C	ENE/06
Tichitt	18/35	-	C	ENE/08	15/32	Sable	C	ENE/10
Aioun	19/36	-	C	ENE/06	17/34	Sable	C	ENE/10
Néma	19/30	-	C	ENE/05	16/32	Sable	C	ENE/10
Oualata	17/34	-	C	ENE/05	14/32	Sable	C	NE/10

**NB :**

N= Nuageux

PN= peu nuageux

C= Clair

D= direction du vent

V= vitesse du vent


**Contacts :**

Prochaine mise à jour dans 24h et des alertes seront apportées au besoin. , CONTACTS : 46466244 /22098142


**Prévisions pour les Zones côtière et au Large**




La mer sera peu agitée à agitée, forte au large du Cap Blanc. La houle sera de direction nord-ouest. La hauteur des vagues variera entre 1.25-2.5m (3m) au large du Cap Blanc.

Légende :

Drapeaux :  Une vigilance absolue s'impose

Drapeaux :  Soyez attentifs

Drapeaux :  Pas de vigilance particulière

Domaine maritime	Cap Blanc(NDB)	Cap Timiris (NKC)	Ndiago(NDG)
La houle	1.4-1.5	0.9-1.2	0.9-1.2
La hauteur des vague	1.25-2.5m	1.25-2m	1.25-2m
Type des drapeaux			

F