



Ministère de l'Équipement et des Transports

Office National de la Météorologie

Direction d'Exploitation et des Prévisions Météorologique

Bulletin Météorologique National du 19/01/2021

Prévision météo du 20-21/01/2021

Le temps sera caractérisé par un ciel peu nuageux à nuageux sur l'ensemble du territoire. Les vents resteront modérés à forts du secteur Est à Nord-est sur l'ensemble du pays avec une visibilité affectée à réduite par le sable ou tempête de sable sur le sud du Tiris-Zemmor, l'Adrar, l'Inchiri, le nord du Trarza, le Tagant, le Hodh Echargui et le Ghuidimagha. Les températures seront en hausses sur le Brakna, le Gorgol et le Ghuidimagha.

Ville de Nouakchott: Les vents resteront modérés du secteur Est à nord-est avec une visibilité affectée par le sable. Le ciel sera peu nuageux.

حالة الحوبة العامة: سيشتميز الطقس بسما قليل الغيوم الي غائمة على معظم المناطق. وستبقى الرياح معتدلة إلى قوية شرقية إلى شمالية شرقية مع رؤية متأثرة بفعل الأتربة أو العواصف الرملية على جنوب تيرس زمور و أدرار و إنشيري و شمال اترازه و تكانت و الحوض الشرقي وكيدي ماقا. في حين ستشهد درجات الحرارة ارتفاعا على لبراكنا و كوركل وكيدي ماقه.

حالة نواكشوط: ستكون الرياح معتدلة إلى قوية شرقية إلى شمالية شرقية مع رؤية متأثرة بفعل لأتربة. بينما ستكون السماء قليلة الغيوم.

Villes	T° min/T° max 20.01.2021	Phénomènes	Etat du Ciel	Vent D/V (m/s)	T° min/T° max 21.01.2021	Phénomènes	Etat du Ciel	Vent D/V (m/s)
BirMoghrein	08/25	-	-	E/08	10/27	-	PN	NE/06
Zouerate	10/25	-	N	ENE/08	11/27	Sable	PN	ENE/08
Aoujeft	15/30	Sable	N	ENE/10	16/31	Tempête	N	ENE/12
Chinguetti	12/26	-	PN	ENE/08	12/28	Sable	N	ENE/10
Atar	13/31	-	N	ENE/08	14/32	Sable	PN	ENE/10
Ouadane	12/27	-	N	ENE/08	12/28	Sable	PN	ENE/10
Akjoujt	14/31	-	N	ENE/08	15/34	Sable	N	ENE/10
Nouadhibou	16/24	-	N	NNE/08	17/26	Sable	N	NE/10
Nouakchott	16/30	-	N	ENE/08	17/32	Sable	PN	ENE/10
Boutilimitt	17/33	-	N	ENE /08	18/35	Sable	N	ENE /10
Aleg	18/35	-	PN	ENE/08	19/37	-	C	ENE/08
Maghtalahjar	16/33	-	PN	ENE/08	18/35	-	C	ENE/08
Boghé	18/35	-	PN	ENE/08	19/37	-	PN	ENE/08
Rosso	17/35	-	N	ENE/06	16/37	-	PN	ENE/06
Kaédi	19/36	-	PN	ENE/08	19/37	-	C	ENE/08
Maghame	19/37	-	PN	ENE/08	20/38	-	C	ENE/08
Mbout	19/36	-	PN	ENE/08	17/35	Sable	PN	ENE/10
Sélibaby	20/37	-	PN	ENE/06	20/38	Sable	PN	ENE/10
Kiffa	17/35	-	PN	NE/08	16/36	-	PN	ENE/08
Kankoussa	18/36	-	PN	NE/08	18/36	-	PN	NE/08
Barkéwol	18/36	-	PN	NE/08	17/36	-	PN	NE/08
Tidjikja	15/31	-	N	ENE/08	15/32	Tempête	PN	ENE/12
Tichitt	17/32	-	PN	NE/08	15/32	Sable	PN	ENE/10
Aioun	17/34	-	PN	NE/10	15/34	-	PN	ENE/08
Néma	18/35	Sable	C	ENE/10	16/33	Tempête	PN	ENE/12
Oualata	16/33	-	PN	ENE/10	14/32	Sable	PN	ENE/10


NB :**N= Nuageux****PN= peu nuageux****C= Clair****D= direction du vent****V= vitesse du vent****Contacts :**

Prochaine mise à jour dans 24h
et des alertes seront apportées au
besoin. , CONTACTS :
46466244 /22098142

Prévisions pour les Zones côtière et au Large




La mer sera peu agitée à agitée. La houle sera de direction nord-ouest. La hauteur des vagues variera entre 1.25- 2.5m.

Légende :

Drapeaux :  Une vigilance absolue s'impose

Drapeaux :  Soyez attentifs

Drapeaux :  Pas de vigilance particulière

Domaine maritime	Cap Blanc(NDB)	Cap Timiris (NKC)	Ndiago(NDG)
La houle	1.1-1.8	0.7-1.3	0.7-1.1
La hauteur des vague	1.25-2.5m	0.5-1.25m	0.5-1.25m
Type des drapeaux			

F