



Direction d'Exploitation et des Prévisions Météorologiques

Bulletin Météorologique National du 05/03/2021

Prévision météo du 06-07/03/2021

Le temps sera dominé par des vents forts du secteur nord à nord-est sur l'ensemble du territoire. Cette situation favorisera des visibilité affectées à réduites par le sable ou tempête sur le Tiris-Zemmour, l'Adrar, l'Inchiri, Dakhlet Nouadhibou, le Trarza, le Brakna, le Tagant et les deux Hodhs. Les températures seront en hausses sensibles sur le centre et la bande sud du pays.

الحالة الجوية العامة : سيمتيز الطقس بإذن الله تعالى بهبوب رياح قوية شمالية الى شمالية شرقية على عموم التراب الوطني. ستؤدي هذه الوضعية لروية متأثرة الى محدودة بفعل الأتربة على تيرس زمورو أدرار و إنشيري و داخلت انواذيبو و انترارزه و لبراكنة و تكانت و الحوضين. في حين ستشهد درجات الحرارة ارتفاع ملحوظ على المناطق الوسطي و الجنوبية من البلاد.

حالة انواكشوط : هبوب رياح قوية الى معتدلة شمالية الى شمالية شرقية مع روية متأثرة الى محدودة بفعل الأتربة.

Ville de Nouakchott: Les vents seront modérés à forts du secteur Nord à nord-est. la visibilité sera affectée à réduite par le sable ou tempête de sable.

Villes	T°min/T°max 06.03.2021	Phénomènes	Etat du Ciel	Vent D/V (m/s)	T°min/T°max 07.03.2021	Phénomènes	Etat du Ciel	Vent D/V (m/s)
BirMoghrein	10/25	Sable	C	N/08	11/26	Sable	C	N/10
Zouerate	11/28	-	C	NE/07	11/26	Sable	C	NNE/10
Aoujeft	17/35	Sable	N	NE/09	16/33	Sable	PN	ENE/10
Chinguetti	14/32	-	N	NE/07	13/29	-	PN	NNE/08
Atar	16/34	-	N	NE/09	14/31	Sable	PN	NE/10
Ouadane	14/31	-	PN	NE/09	13/28	Sable	N	NNE/10
Akjoujt	14/31	Sable	PN	NE/11	16/33	Tempête	PN	NNE/12
Nouadhibou	15/26	Tempête	PN	N/13	15/25	Tempête	C	NNE/12
Nouakchott	19/33	Sable	PN	NE/10	17/32	Tempête	N	NNE/12
Boutilimitt	22/38	-	N	NE/09	19/36	Sable	N	NNE/10
Aleg	23/40	-	N	NE/08	20/38	Sable	PN	NNE/10
Maghtalahjar	23/40	-	N	N/08	19/38	Sable	PN	NE/10
Boghé	23/40	-	N	NNE/08	23/39	-	PN	NE/08
Rosso	23/40	-	N	NE/08	20/38	-	PN	NE/08
Kaédi	24/41	-	N	NE/08	23/41	-	C	ENE/04
Maghame	24/41	-	N	E/06	23/41	-	PN	ENE/04
Mbout	24/41	-	N	N/05	23/40	-	PN	ENE/06
Sélibaby	25/41	-	N	E/05	24/41	-	C	ENE/06
Kiffa	23/40	-	N	NE/06	21/39	-	PN	NE/06
Kankoussa	24/41	-	N	E/04	23/40	-	PN	NE/05
Barkéwol	24/41	-	N	N/09	23/40	-	PN	NE/07
Tidjikja	19/36	-	N	NE/09	17/33	Tempête	N	NE/12
Tichitt	21/37	-	N	N/07	16/35	Tempête	PN	NNE/12
Aioun	23/39	-	N	ENE/06	21/38	Sable	C	NE/10
Néma	25/39	Sable	N	E/09	23/38	Sable	PN	NE/10
Oualata	23/38	-	N	E/07	21/36	Tempête	PN	NNE/12

PN= peu nuageux, C=Clair, D= direction du vent, V= vitesse du vent.

NB: N=Nuageux


Prévisions pour les Zones côtière et au Large




La mer sera agitée à forte. La houle sera de direction nord-ouest. La hauteur des vagues variera entre 2.5-3m.




La visibilité sera affectée à réduite par sable ou tempête.

NB : Une vigilance absolue s'impose

Légende :

Drapeaux :  Une vigilance absolue s'impose

Drapeaux :  Soyez attentifs  Drapeaux  Pas de vigilance particulière

Domaine maritime	Cap Blanc(NDB)	Cap Timiris (NKC)	Ndiago(NDG)
La houle	1.2-1.7	1.2-1.7	1.2-1.6
La hauteur des vague	2.5-3m	2.5-3m	1.25m-2.5m
Type des drapeaux			

Contacts :

Prochaine mise à jour dans 24h et des alertes seront apportées au besoin. , CONTACTS : 46466244 /22098142