



Le temps sera caractérisé par la présence d'un couloir dépressionnaire sur l'ensemble du pays. Cette situation favorisera des hausses sensibles de températures sur l'ensemble du territoire hormis les régions du littoral. Les vents seront modérés à forts du secteur nord à nord-est sur la quasi-totalité du pays favorisant une visibilité affectée à réduite par le sable ou tempête de sable sur le Tiris-Zemmour, l'Adrar, l'Inchiri, Dakhlet Nouadhibou, le Trarza y compris Nouakchott, le Tagant et le Hodh El Chargui.

Ville de Nouakchott: Les vents seront modérés à forts du secteur nord à nord-ouest avec une bonne pénétration d'air humide d'origine maritime au cours de l'après-midi. La visibilité sera affectée à réduite par le sable et le ciel sera clair.

NB : N=Nuageux PN= peu nuageux C=Clair D= direction du vent V= vitesse du vent F=faible




Villes	T°min/T°max 04.05.2021	Phénomènes	Etat du Ciel	Vent D/V (m/s)	T°min/T°max 05.05.2021	Phénomènes	Etat du Ciel	Vent D/V (m/s)
BirMoghrein	13/31	Sable	C	NNW/10	14/30	Sable	PN	N/09
Zouerate	16/33	Sable	C	NNE/08	16/31	-	C	NNE/08
Aoujeft	23/39	-	C	ENE/06	21/37	-	N	NNW/05
Chinguetti	20/37	-	C	NE/07	18/33	-	N	N/06
Atar	21/39	-	C	NNE/08	20/36	-	N	NNE/06
Ouadane	21/37	-	C	NE/08	19/33	-	N	NNE/06
Akjoujt	21/38	Sable	C	NNW/10	21/37	Sable	PN	N/08
Nouadhibou	17/25	Sable	C	N/12	17/26	Sable	C	N/11
Nouakchott	18/28	Sable	C	NNW/10	20/33	Sable	C	NNW/09
Boutilimitt	20/38	-	C	NNW/08	29/39	-	C	NW/07
Aleg	22/40	-	C	NW/08	26/41	-	C	NW/06
Maghtalahjar	22/40	-	C	N/08	25/41	-	pn	NW/06
Boghé	18/36	-	C	NNW/08	25/41	-	pn	NW/06
Rosso	18/37	-	C	NNW/08	20/39	-	C	NNW/06
Kaédi	24/41	-	C	NW/08	27/42	-	pn	NW/06
Maghame	25/42	-	C	NW/06	27/42	-	pn	NW/06
Mbout	25/42	-	C	NW/07	28/43	-	pn	NW/06
Sélibaby	27/42	-	C	NNW/08	28/43	-	N	NW/06
Kiffa	28/43	-	C	NNE/04	28/43	-	PN	NW/05
Kankoussa	28/43	-	C	NNE/04	28/43	-	N	NW/05
Barkéwol	30/45	-	PN	NE/06	27/43	-	N	NW/05
Tidjikja	24/39	-	C	WNW/08	23/38	-	C	NW/06
Tichitt	28/42	-	PN	NNW/07	26/41	Sable	PN	WNW/04
Aioun	29/41	-	PN	NE/08	28/42	-	PN	NW/04
Néma	30/42	-	N	NE/04	29/43	-	PN	NW/04
Oualata	29/41	-	PN	NE/07	28/42	-	C	NW/04

Prévisions pour les Zones côtière et au Large :

La mer sera peu agitée. La houle sera de direction nord-ouest à nord. La hauteur des vagues variera entre 0.5 et 2.5.

Légende :

- Drapeau :  Une vigilance absolue s'impose
- Drapeau :  Soyez attentifs
- Drapeau :  Pas de vigilance particulière

Domaine maritime	Cap Blanc (NDB)	Cap Timiris (NKC)	Ndiago (NDG)
La houle	0.1-0.4m	0.1-0.4m	0.1-0.5m
La hauteur des vague	1.25-2.5m	0.5-1.25m	0.5-1.25m
Type des drapeaux			

Contacts :

Prochaine mise à jour dans 24h et des alertes seront apportées au besoin. , CONTACTS : 46466244 /22098142