



**Situation générale:** Le temps sera dominé par la présence d'une dépression thermique qui s'étend du sud au nord du pays. Cette situation occasionnera des hausses sensibles de températures sur toutes les régions à l'exception du littoral. Les vents seront modérés à forts du secteur nord-ouest à nord-est sur les régions du nord, le centre et l'ouest du territoire et d'intensités faibles du sud-ouest à sud sur l'est et la bande sud du pays. La visibilité sera affectée à réduite par le sable sur le Tiris-Zemour, l'Inchiri, Dakhlet Nouadhibou et Nouakchott. Des pluies fines pourraient être observées au nord du le Tiris-Zemour.

**الحالة الجوية العامة:** سيتميز الطقس بوجود منخفض حراري يمتد من جنوب الى شمال البلاد. ستؤدي هذه الوضعية الى ارتفاع ملحوظ في درجات الحرارة على كل المناطق باستثناء الساحل. ستكون الرياح معتدلة الى قوية شمالية غربية الى شمالية شرقية على المناطق الشمالية والوسطى والغربية من البلاد. في حين ستكون ضعيفة جنوبية غربية الى جنوبية على الشريط الجنوبي و شرقى البلاد. بينما ستكون الرؤية متأثرة الى محدودة بفعل الاتربة على تيريس الزمور و إنشيري و داخلت انواذيبو و انواكشوط. اما السماء ستكون في الغالب صافية الى قليلة الغيوم ومن المتوقع تساقطات مطرية على شمال تيريس الزمور.

**حالة مدينة انواكشوط:** ستكون الرياح معتدلة الى قوية شمالية غربية الى غربية مع تسرب جيد للهواء البحري الرطب. بينما ستأثر الرؤية بفعل الاتربة و ستكون السماء في الغالب صافية.

**Ville de Nouakchott:** Les vents seront modérés à forts du secteur nord à nord-ouest avec une bonne pénétration d'air humide d'origine maritime. La visibilité sera affectée à réduite par le sable et le ciel sera principalement clair à peu nuageux.

| Villes       | T°min/T°max<br>24.05.2021 | Phénomènes | Etat du Ciel | Vent D/V (m/s) | T°min/T°max<br>25.05.2021 | Phénomènes   | Etat du Ciel | Vent<br>D/V (m/s) |
|--------------|---------------------------|------------|--------------|----------------|---------------------------|--------------|--------------|-------------------|
| Bir Moghreïn | 15/35                     | Sable      | C            | N/12           | 16/36                     | Faible pluie | PN           | NNW/10            |
| Zouerate     | 20/38                     | -          | C            | NNE/08         | 19/38                     | -            | C            | NNW/08            |
| Aoujeft      | 24/42                     | -          | C            | WNW/06         | 24/41                     | -            | C            | WNW/06            |
| Chinguetti   | 25/41                     | -          | C            | NNE/06         | 25/41                     | -            | C            | NNE/06            |
| Atar         | 26/43                     | -          | C            | NNE/08         | 26/43                     | -            | C            | NNE/08            |
| Ouadane      | 26/41                     | -          | PN           | NNE/08         | 25/42                     | -            | PN           | NNE/08            |
| Akjoujt      | 26/43                     | Sable      | C            | NNW/08         | 26/43                     | Sable        | C            | NNE/10            |
| Nouadhibou   | 18/26                     | Sable      | C            | N/12           | 18/25                     | Sable        | C            | N/12              |
| Nouakchott   | 20/28                     | -          | C            | NW/08          | 22/34                     | Sable        | N            | NNW/12            |
| Boutilimitt  | 24/41                     | -          | C            | WNW/08         | 27/44                     | -            | PN           | NNW/08            |
| Aleg         | 25/42                     | -          | C            | WNW/06         | 28/45                     | -            | PN           | NNW/06            |
| Maghtalahjar | 24/41                     | -          | C            | WNW/08         | 26/39                     | -            | C            | WNW/06            |
| Boghé        | 24/41                     | -          | C            | WNW/06         | 27/44                     | -            | PN           | NNW/06            |
| Rosso        | 20/37                     | -          | C            | NW/06          | 22/40                     | -            | PN           | NNW/08            |
| Kaédi        | 26/42                     | -          | PN           | WNW/06         | 28/44                     | -            | C            | WNW/06            |
| Maghame      | 27/42                     | -          | C            | WNW/06         | 29/43                     | -            | PN           | WNW/06            |
| Mbout        | 28/43                     | -          | C            | WNW/05         | 30/44                     | -            | C            | WNW/05            |
| Sélibaby     | 28/42                     | -          | C            | WNW/05         | 29/43                     | -            | PN           | WSW/05            |
| Kiffa        | 29/44                     | -          | C            | NNW/04         | 31/45                     | -            | C            | WSW/06            |
| Kankoussa    | 28/42                     | -          | C            | WNW/05         | 29/42                     | -            | PN           | WNW/06            |
| Barkéwol     | 27/42                     | -          | C            | WNW/05         | 27/41                     | -            | PN           | WNW/06            |
| Tidjikja     | 27/42                     | -          | C            | N/06           | 28/43                     | -            | PN           | NNE/08            |
| Tichitt      | 30/45                     | -          | PN           | ENE/08         | 31/45                     | -            | PN           | ENE/08            |
| Aioun        | 29/44                     | -          | PN           | WSW/05         | 31/45                     | -            | PN           | WSW/06            |
| Néma         | 30/44                     | -          | PN           | SSW/06         | 31/44                     | -            | PN           | SW/06             |
| Oualata      | 30/45                     | -          | PN           | SSE/04         | 31/44                     | -            | PN           | SSW/06            |




NB :N=Nuageux\_PN= peu nuageux.C=Clair\_D= direction du vent. V= vitesse du vent

#### Prévisions pour les Zones côtière et au Large

La mer sera peu agitée à agitée. La houle sera de direction nord à nord-est sur le long du littoral. La hauteur des vagues variera entre 1.25 à 2.5m.

#### Légende :

- Drapeau :  Une vigilance absolue s'impose
- Drapeau :  Soyez attentifs
- Drapeau :  Pas de vigilance particulière

| Domaine maritime     | Cap Blanc (NDB)                                                                     | Cap Timiris (NKC)                                                                   | Ndiago (NDG)                                                                        |
|----------------------|-------------------------------------------------------------------------------------|-------------------------------------------------------------------------------------|-------------------------------------------------------------------------------------|
| La houle             | 0.8-1.7m                                                                            | 0.7-1.2m                                                                            | 0.6-1.1m                                                                            |
| La hauteur des vague | 1.25-2.5m                                                                           | 1.25-2m                                                                             | 1.25-2m                                                                             |
| Type des drapeaux    |  |  |  |

#### Contacts :

Prochaine mise à jour dans 24h et des alertes seront apportées au besoin. , CONTACTS : 46466244 /22098142